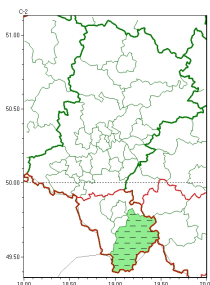


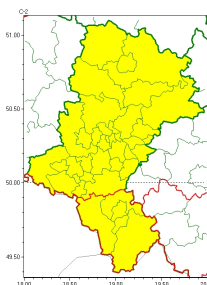


Zasięg ostrzeżeń w województwie

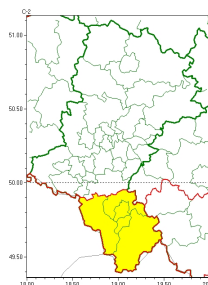
Burze
2024-04-20 17:27



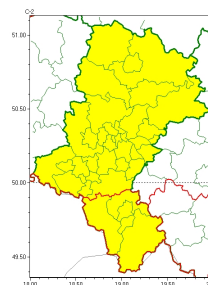
Oblodzenie
2024-04-20 17:27



Opady śniegu
2024-04-20 17:27



Przymrozki
2024-04-20 17:27



WOJEWÓDZTWO ŁÓDZKIE
OSTRZEŻENIA METEOROLOGICZNE ZBIORCZO NR 68
WYKAZ OBLICZONYCH OSTRZEŻEŃ
o godz. 17:27 dnia 20.04.2024

Zjawisko/Stopień zagrożenia	Burze/1 ODWOŁANIE
Obszar (w nawiasie numer ostrzeżenia dla powiatu)	powiaty: ywiecki(41)
Czas odwołania	godz. 17:27 dnia 20.04.2024
Przyczyna	Zjawisko nie wystąpiło.
SMS	IMGW-PIB INFORMUJE: BURZE/- 1 łódzkie (1 powiat) 17:27/20.04.2024 ZJAWISKO NIE WYSTĄPIŁO. Dotyczy powiatów: ywiecki.
RSO	Woj. 1 łódzkie (1 powiat), IMGW-PIB odwołał ostrzeżenie pierwszego stopnia o burzach
Uwagi	Brak.
Zjawisko/Stopień zagrożenia	Oblodzenie/1
Obszar (w nawiasie numer ostrzeżenia dla powiatu)	powiaty: białski(35), bielski(40), Bielsko-Biała(39), białski(33), Bytom(32), Chorzów(32), cieszyński(42), Częstochowa(34), częstochowski(34), Dąbrowa Górnicza(35), Gliwice(30), gliwicki(30), Jastrzębie-Zdrój(34), Jaworzno(34), Katowice(33), kłobucki(31), lubliniecki(31), mikołowski(32), Mysłowice(34), myszkowski(36), Piekary Śląskie(32), pszczyński(36), raciborski(34), Ruda Śląska(32), rybnicki(33), Rybnik(33), Siemianowice Śląskie(32), Sosnowiec(34), Siewierz(32), tarnogórski(31), Tychy(32), wodzisławski(34), Zabrze(30), zawierciański(37), Żory(33), ywiecki(43)
Ważność	od godz. 23:00 dnia 20.04.2024 do godz. 08:00 dnia 21.04.2024
Prawdopodobieństwo	70%
Przebieg	Prognozuje się zamrażanie mokrej nawierzchni dróg i chodników po opadach deszczu i mokrego śniegu powodujących cechy oblodzenia. Temperatura minimalna około -2°C, temperatura minimalna przy gruncie około -4°C.



SMS	IMGW-PIB OSTRZEGA: OBLODZENIE/1 1 skie (wszystkie powiaty) od 23:00/20.04 do 08:00/21.04.2024 temp. min. -2st., przy gruncie do -4 st., lisko. Dotyczy powiatów: wszystkie powiaty.
RSO	Woj. 1 skie (wszystkie powiaty), IMGW-PIB wydał ostrze enie pierwszego stopnia o oblodzeniu
Uwagi	Brak.
Zjawisko/Stopie zagrożenia	Przymrozki/1
Obszar (w nawiasie numer ostrze enia dla powiatu)	powiaty: b dzi ski(36), bielski(41), Bielsko-Biała(40), bieru sko-1 dzi ski(34), Bytom(33), Chorzów(33), cieszy ski(43), Cz stochowa(35), cz stochowski(35), D browa Górnicza(36), Gliwice(31), gliwicki(31), Jastrz bie-Zdrój(35), Jaworzno(35), Katowice(34), kłobucki(32), lubliniecki(32), mikołowski(33), Mysłowice(35), myszkowski(37), Piekary 1 skie(33), pszczy ski(37), raciborski(35), Ruda 1 ska(33), rybnicki(34), Rybnik(34), Siemianowice 1 skie(33), Sosnowiec(35), wi tochłowice(33), tarnogórski(32), Tychy(33), wodzisławski(35), Zabrze(31), zawiercia ski(38), ory(34), ywiecki(44)
Wa no	od godz. 21:00 dnia 20.04.2024 do godz. 08:00 dnia 23.04.2024
Prawdopodobie stwo	80%
Przebieg	Prognozowany jest spadek temperatury powietrza do około -2°C, przy gruncie do -4°C. Temperatura maksymalna w niedziel i w poniedziałek około 6°C.
SMS	IMGW-PIB OSTRZEGA: PRZYMROZKI/1 1 skie (wszystkie powiaty) od 21:00/20.04 do 08:00/23.04.2024 temp. min -2 st., przy gruncie -4 st. Dotyczy powiatów: wszystkie powiaty.
RSO	Woj. 1 skie (wszystkie powiaty), IMGW-PIB wydał ostrze enie pierwszego stopnia o przymrozkach
Uwagi	Brak.
Zjawisko/Stopie zagrożenia	Opady niegu/1
Obszar (w nawiasie numer ostrze enia dla powiatu)	powiaty: bielski(39), Bielsko-Biała(38), cieszy ski(41), ywiecki(42)
Wa no	od godz. 21:00 dnia 20.04.2024 do godz. 09:00 dnia 21.04.2024
Prawdopodobie stwo	80%
Przebieg	Prognozowane s opady niegu, powoduj ce przyrost pokrywy nie nej miejscami o 5 cm do 10 cm.
SMS	IMGW-PIB OSTRZEGA: NIEG/1 1 skie (4 powiaty) od 21:00/20.04 do 09:00/21.04.2024 przyrost pokrywy 5-10 cm. Dotyczy powiatów: bielski, Bielsko-Biała, cieszy ski i ywiecki.
RSO	Woj. 1 skie (4 powiaty), IMGW-PIB wydał ostrze enie pierwszego stopnia o opadach niegu
Uwagi	Brak.
<p>Opracowanie niniejsze i jego format, jako przedmiot prawa autorskiego podlega ochronie prawnej, zgodnie z przepisami ustawy z dnia 4 lutego 1994r o prawie autorskim i prawach pokrewnych (dz. U. z 2006 r. Nr 90, poz. 631 z pó n. zm.). Wszelkie dalsze udost pnianie, rozpowszechnianie (przedruk, kopiowanie, wiadomo sms) jest dozwolone wył cznie w formie dosłownej z bezwzgl dnym wskazaniem ró dła informacji tj. IMGW-PIB.</p>	